

Nîmes



Plans des sections

Période révolutionnaire

Recensement 1881

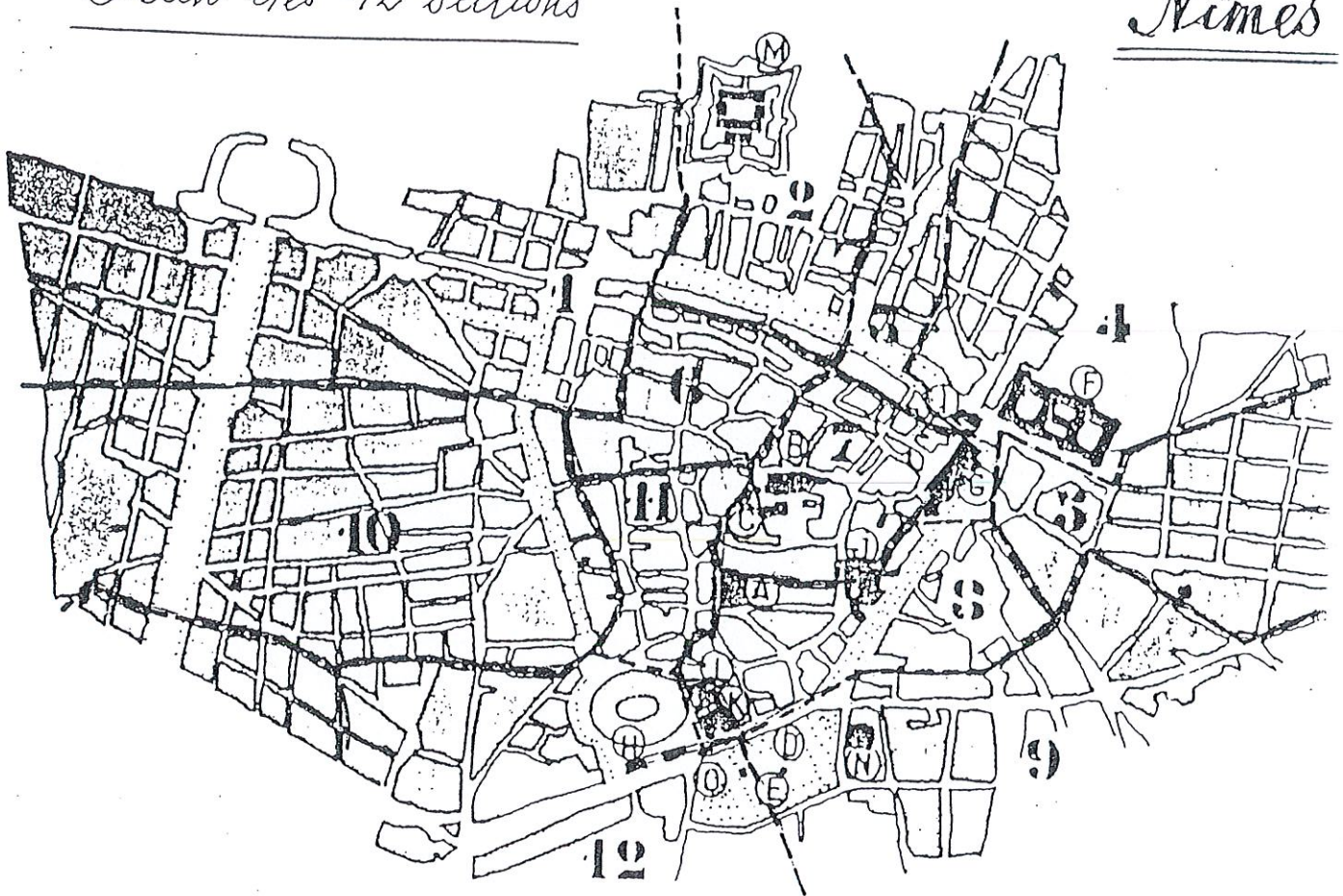
Cantons, sections, rues

*Ils habitaient nos ancêtres
sous la Révolution.*



Plan des 12 sections

Nîmes



- A - Hôtel de ville
- B - Cathédrale (Temple de la Raison)
- C - Evêché.
- D - Esplanade
- E - Arbre de la Liberté
- F - Casernes
- G - Tour de Froment
- H - Ancienne salle de spectacles
- I - Nouvelle salle de spectacles
- J - Siège de la Société populaire
- K - Palais de Justice
- L - Prison du Palais
- M - Prison de la Citadelle
- N - Prison des Capucins
- X O - Guillotine

Limite des sections

- 1 - de la Fontaine
- 2 - de St-Charles
- 3 - de Corcomaire
- 4 - des casernes
- 5 - de St-Bauzile
- 6 - de la grande Horloge
- 7 - de l'église cathédrale
- 8 - de la maison commune
- 9 - de St-Denis
- 10 - de St-Paul
- 11 - du marché
- 12 - de l'amphithéâtre romain

*N.B. Sont indiquées en pointillés les artères
qui n'existaient pas alors.
P^{te} Jean Jaures, Tour de Ville, etc.*

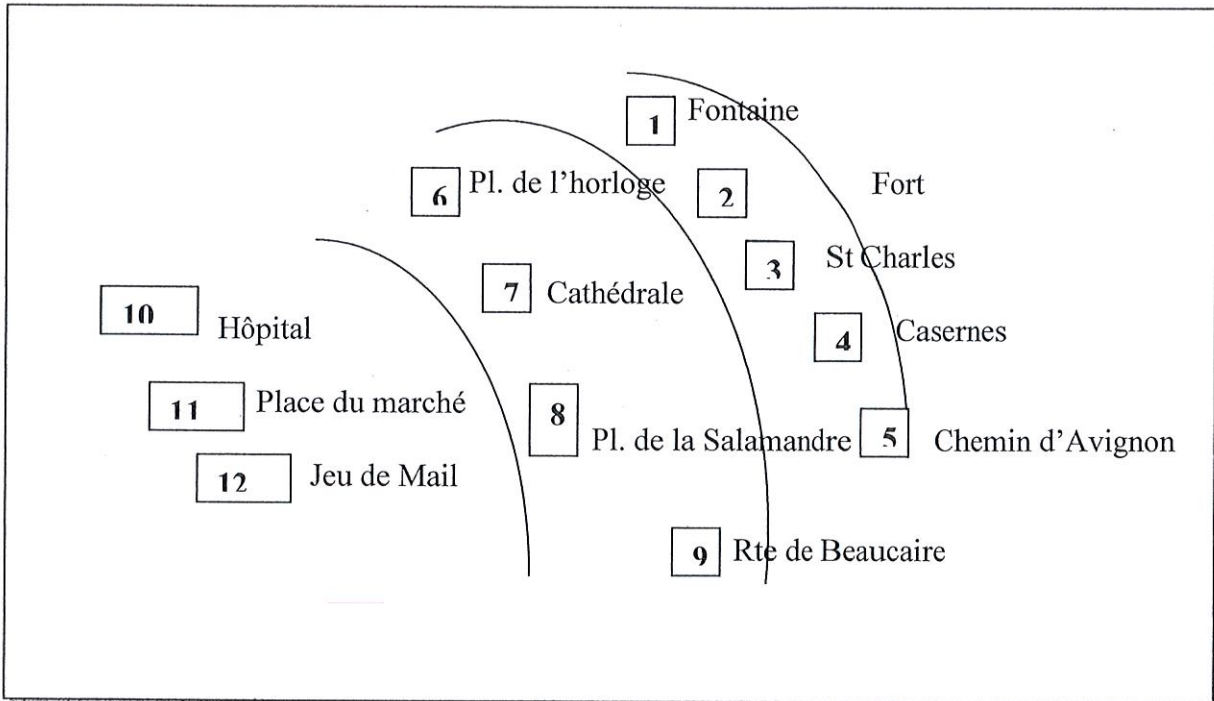


Mercredi, 24 Janvier 2001, 0 100 Mètres
échelle 1:5000
Réf: 16 CARTE grandid. apr. M. de en page



PLANS de la Ville de NÎMES.

Plans par sections établis par la délibération du Conseil Municipal du 19.04.1791. La ville est découpée en 12 sections qui suivent trois arcs de cercles concentriques :



Plans tirés du recensement de 1846, AC Nîmes, 2 F 25.



Classement des rues de Nîmes.

(Relevé par AUPETITGENDRE J.F.
Généalogiste professionnel)

Recensement 1881 : Classement en 3 cantons (une liasse par canton) et 12 sections + banlieues. A l'intérieur des sections, classement par ordre alphabétique des rues. Certaines rues figurent dans plusieurs sections, voire dans plusieurs cantons. L'ordre de classement des liasses est strictement respecté (*sous réserve d'un dérangement ultérieur*).

1^{er} Canton 6M 264

1^{er} section :

r. Adrien	r. de l'Agau	r. Agrippa	r d'Albenas	r. Antonin	r. Auguste
pl d'Assas	r. des Bains	r. Balore	pl. Balou	r. des Bénédictins	- r. Benoit Malou
pl de la Bouquerie	r. du Cadereau		qu. du Cadereau	r. du Cerisier	
r. des Chassaintes	r. Clérisseau	pl. de la Comédie	r. Crébillon	r. Florian	
r. des Flottes	r. de la Fontaine	qu. de la Fontaine	bd. De la Fontaine		
r du Fort	r. des Fours à Chaux	Enclos Gelly	r. du Grand Couvent	r. Grétry	
r. de l'Horloge	r. de la Lampèze	r. Ménard	r. Molière	r. Nerva	
av. de la Plate Forme	r. Plotine	r. St Bernard	r. St Dominique	r. St laurent	
r. de Sauve	r. des Tilleuls	r. Titus	r. Trajan	r. Traversière	
r. de la Treille	r. de la Vieille Triperie	r. Voltaire	Fontaine & Banlieue		

10^{ème} section :

r. Bec de Lièvre	r. de la Bienfaisance	r. du Cadereau	qu. du Cadereau	
r. du Censier	r. de la Charité	r. des Chassaintes	r. du Château Fadaise	
pl. de la Comédie	r. des Cyprès	r. de l'Etoile	r. Florian	bd de la Fontaine
r des Frères Mineurs	r des Innocents	r Isabelle	r de l'Hôtel Dieu	
r Hugues Capet	r Jean Reboul	bd de la Madeleine	r de la Madeleine	
r de la Maison Carrée	pl du Marché	r de la Maternité	r Maubet	
r de la Monnaie	r Nautilde	r Neuve	r Neuve St Paul	
pl de l'oratoire	r Pavée	r de la Pitié	pl de la Placette	
r Porte de France	r Racine	r Ste Agnès	r Ste Anne	bd St Antoine
r St Antoine	pl St Antoine	r Ste Catherine	r St Jean	r St Luc
r des Stes Maries	ruelle des Stes Maries	r Ste Marguerite	r St Mathieu	
r St Paul	pl St Paul	r St Philippe	r St Pierre	r St Yvon
Enclos Saussine	r des Tilleuls	r Traversière	r Troucat	Mas de Montauris
Pont de Sauve	Cadereau	rte de Sauve		

12^{ème} section :

r de l'Abattoir	r de l'Aqueduc	r des Arènes	pl des Arènes	r Bernard Aton	
r de la Bienfaisance	r Bourdalou	r Briçonnet	r Bridaine	r Brueys	
r Cart	r de la Casernette	r Charlemagne	r Childebert	r Clovis	
Cours Neuf	r des Cyprès	r Dagobert	r Deparcieux	r François 1 ^{er}	r de Générac
R Henri 4	r Hotel Dieu	r Hugues Capet	r Jean Reboul	r du Mail	
R Massillon	r de Montpellier	r Neuve des Arènes	pl de l'Oratoire		
R Pépin le Bref	r Pharamond	Planas	r Porte de France		
r de la Rouquète	r Riverol	r Ruffi	r St Félix	r St Gilles	



r St Jean r St Léonce r St Paul r St Philippe r St Rémy r Ste Ursule
r Suffren r Suger r des Trois Maures r Thierry bd du Viaduc
r Vauban

Hameau de Saint Césaire & banlieue :

2^{ème} Canton (6 M 265)

6^{ème} section :

r de l'Agau r de la Calade ruelle de la Calade pl de la Calade
r du Grand Couvent r de la Banque r Guizot pl aux Herbes
r de l'Horloge r des Lombards r de la Madeleine
r de la Maison Carrée r du Mûrier d'Espagne r des Petits Souliers
r Rabaud St Etienne r du Refuge r St Baudile r des Tondeurs

Courbessac & banlieue :

2^{ème} section :

r de l'Agau r Astruc r Badulc r St Charles r Clerisseau
r Corconne r Deyron r du Fort r Gauthier Grand Cours
r du Grand Couvent r Guizot r Graverol Enclos Guiot
r de Lafferage r des Lombards r de la Lampèze
r des Mûriers d'Espagne Puits Couchaux r Parissière passage Magenta
r Porte d'Alès r Rulman r Robert r Vidal r Vaissette

3^{ème} section :

r Bachalas r Bat d'Argent r de la Baume r Bonfa r Clérisseau
r Crucinelle r Dumas Enclos Bruguière Enclos Jalabert
r de la Faïence r Fléchier r de la Garenne r Gauthier r Imbert r Gambetta
r Levieux r des Lombards r Petit r Corcomaire
bd du Petit Cours r de la Poudrière r du Puits Bouchaux r Rangueil
r St Charles r Sauvin r Xavier Sigalon r Croix de Fer
r des Trois Fontaines

5^{ème} section :

r d'Avignon rte d'Avignon r de Beaucaire r des Bons Enfants
pl des Carmes pl des Casernes r Catinat r Cuvier
r de la Douane r de l'Ecluse r Flamand r de France r Nicot
r Notre Dame r Papin r Richelieu r Séguier r Sully
r Turenne r d'Uzès r Villars Mas divers

7^{ème} section :

r de l'Agau Arc du Gras r du Bat d'Argent pl Belle Croix
r du Chapitre pl du Château r St Castor r Corconnaire r Curaterie
r Dorée r de l'Ecole Vieille r de la Garance Grand Rue
pl du Grand Temple pl aux Herbes r des Lombards
r des Marchands r des Orangers r de la Gaude r de la Poissonnerie
r de la Prévôté r de la Poste r Trelys r de la Trésorerie
r Xavier Sigalon

**3^{ème} Canton (6M 266)****Banlieue**

Rte d'Arles Rte de Beaucaire

4^{ème} section

r d'Aquitaine	r d'Avignon	r de la Biche	r Bauloc	r de
Bourgogne	bd des Carmes	bd des Casernes	r de la Chèvre	
r Condé	bd du Petit Cours	pl du Château	r de la Croix de Fer	
(enclos Buisson)	r. de la Crucimèle	r. de l'Ecluse	r de l'Enclos Rey	
r. de la Faïence	r. Fulton	r. de la Garrigue	r. Jacquard	
r. de Metz	r. d'Orléans	r. de Paris	r. Paulet	
r. de la Poudrière	r. Rangueil	r. Septimanie	r de Soissons	
r. Sully	ruelle du Temple	r. de la Tête de Mort	r. d'Uzès	
r. de la Vierge	r. Watt			

11^{ème} section :

pl. St Antoine	r. St Antoine	bd des Arènes	r. des Arènes
plan de l'Aspic	r. de l'Aspic	r. de Bernis	r. des Broquiers
r. de l'Etoile	r. Ste Eugénie	ruelle de Ste Eugénie	
r. du Four des filles	r. Fresque	pl. aux Herbes	
pl de l'Hôtel de Ville	r. de l'Hôtel de Ville	r. de la Madeleine	
r. des Marchands	pl. du Marché	r. des Patins	r. Régale
r. de la Trésorerie	r. de la Violette		

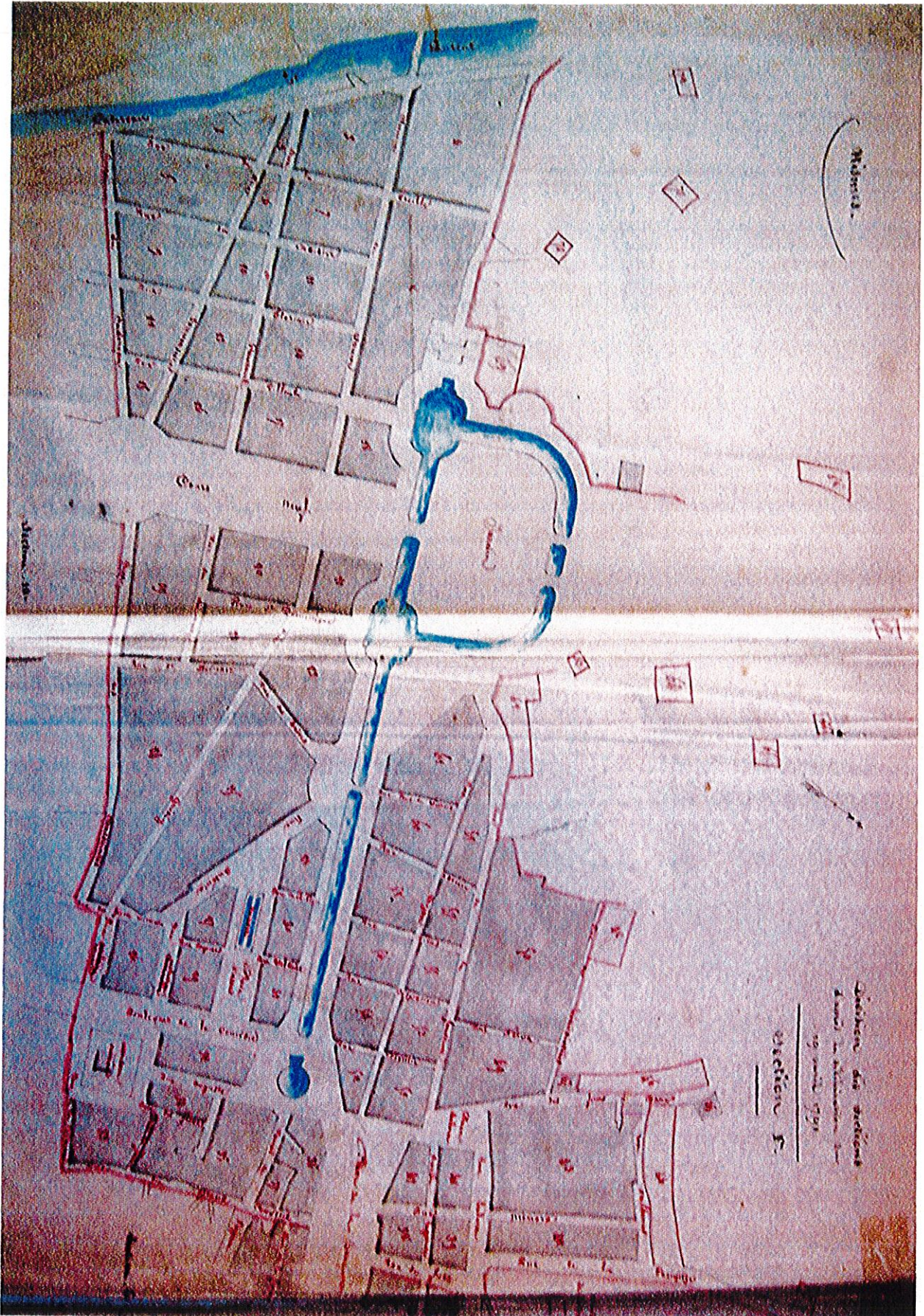
8^{ème} section :

r. Aspic	bd des Calquières	r. des Calquières	imp. Des Calquières
bd des Carmes	r. des Chapeliers	r. Colbert	r. du Collège
r. de la Couronne	sq. de la Couronne	r. Dorée	pl. de l'Ecluse
r. de l'Ecluse	Bd de l'Esplanade	r. des Fourbisseurs	
Grand rue Lycée	r. des Greffes	r. Grizot	pl. de l'Hôtel de ville
r. Régale	r. Roussy	pl Salamandre	r Séguier
r de la Trésorerie	r de la Violette	Amphithéâtre Romain	r. St Thomas
bd des Calquières			

9^{ème} section :

r d'Angoulême	rte d'Arles	ch. d'Avignon	r d'Avignon
r Bagard	ch de Beaucaire	r Bernard Aton	r de Bouillargues
r Bourdaloue	r. Briçonnet	r du mas Boudan	r du Creux des Canards (ou
rue des Marronniers)	r Chaffoy	r Colbert	r Cotelier
imp Courdesse	r Cordière	pl Dugesclin	pl de l'Ecluse
r de l'Ecluse	pl de l'Esplanade	av Feuchères	r des Jardins
r Jeanne d'Arc	r Magaille	r Montjardin	r Nicot
r Notre Dame	r Ste Perpétue	r Pradier	r Raymond Marc
quai Roussy	r Roussy	r Séguier	r de la Servie
r de la Samaritaine	r Théraube	r Cour de l'Evêque	bd du Viaduc
r Villard	imp Villars	r Bailly	

P.S : Les banlieues ont peu de rues mais de nombreux mas qui n'ont pas été répertoriés dans cette liste.



Section 1





Section 4



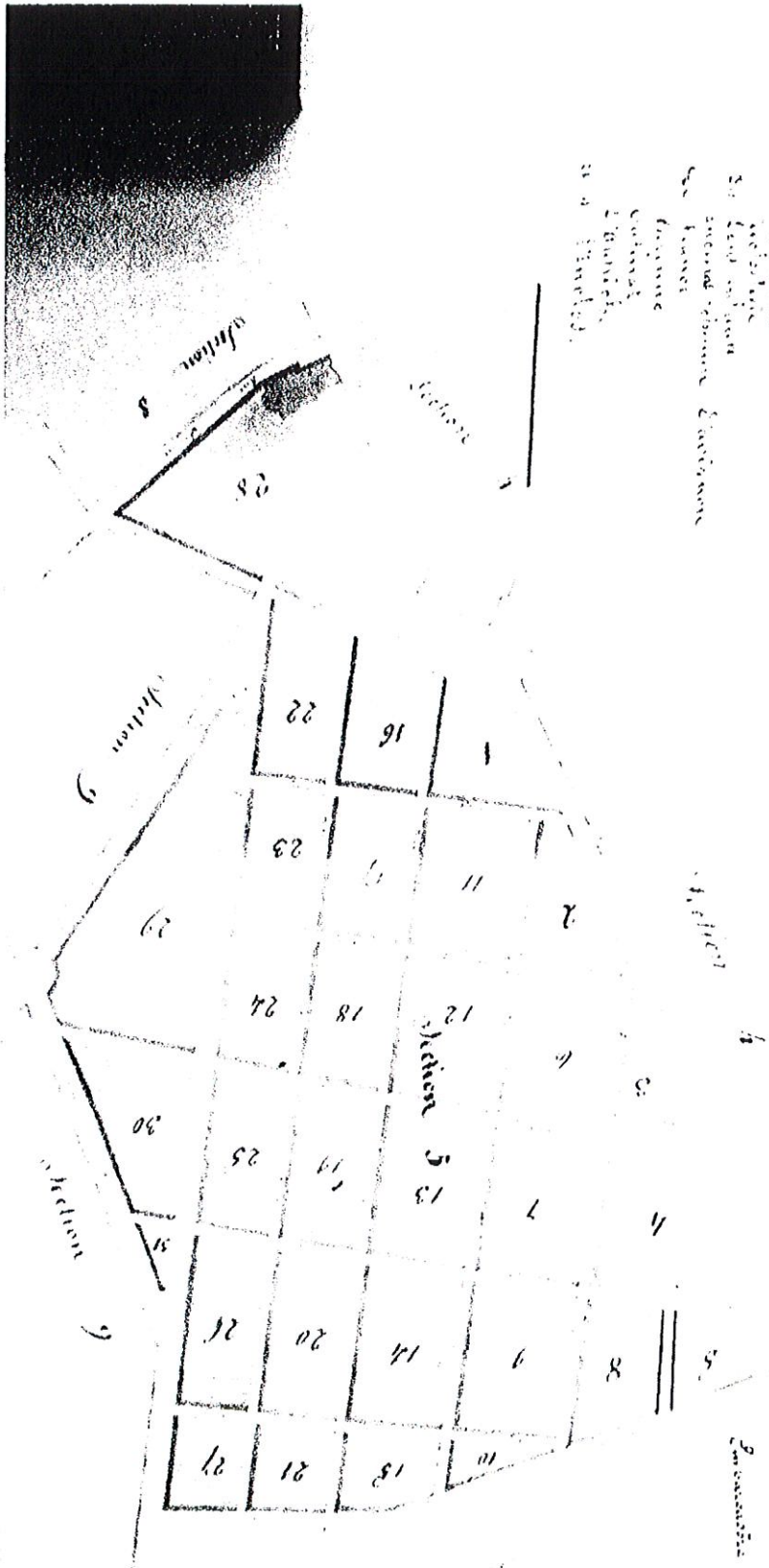
11/11/11

Transcription de la Section 5

The names of the owners of the land in Section 5 of the township of San Juan, Province of Zamboanga, are as follows: No. 1, 2, 3, 4, 5, 6, 7, 8, 9, 10, 11, 12, 13, 14, 15, 16, 17, 18, 19, 20, 21, 22, 23, 24, 25, 26, 27, 28, 29, 30, 31, 32, 33, 34, 35, 36, 37, 38, 39, 40, 41, 42, 43, 44, 45, 46, 47, 48, 49, 50, 51, 52, 53, 54, 55, 56, 57, 58, 59, 60, 61, 62, 63, 64, 65, 66, 67, 68, 69, 70, 71, 72, 73, 74, 75, 76, 77, 78, 79, 80, 81, 82, 83, 84, 85, 86, 87, 88, 89, 90, 91, 92, 93, 94, 95, 96, 97, 98, 99, 100.

with the following names and initials:

- No. 1: [Name]
- No. 2: [Name]
- No. 3: [Name]
- No. 4: [Name]
- No. 5: [Name]
- No. 6: [Name]
- No. 7: [Name]
- No. 8: [Name]
- No. 9: [Name]
- No. 10: [Name]
- No. 11: [Name]
- No. 12: [Name]
- No. 13: [Name]
- No. 14: [Name]
- No. 15: [Name]
- No. 16: [Name]
- No. 17: [Name]
- No. 18: [Name]
- No. 19: [Name]
- No. 20: [Name]
- No. 21: [Name]
- No. 22: [Name]
- No. 23: [Name]
- No. 24: [Name]
- No. 25: [Name]
- No. 26: [Name]
- No. 27: [Name]
- No. 28: [Name]
- No. 29: [Name]
- No. 30: [Name]
- No. 31: [Name]
- No. 32: [Name]
- No. 33: [Name]
- No. 34: [Name]
- No. 35: [Name]
- No. 36: [Name]
- No. 37: [Name]
- No. 38: [Name]
- No. 39: [Name]
- No. 40: [Name]
- No. 41: [Name]
- No. 42: [Name]
- No. 43: [Name]
- No. 44: [Name]
- No. 45: [Name]
- No. 46: [Name]
- No. 47: [Name]
- No. 48: [Name]
- No. 49: [Name]
- No. 50: [Name]
- No. 51: [Name]
- No. 52: [Name]
- No. 53: [Name]
- No. 54: [Name]
- No. 55: [Name]
- No. 56: [Name]
- No. 57: [Name]
- No. 58: [Name]
- No. 59: [Name]
- No. 60: [Name]
- No. 61: [Name]
- No. 62: [Name]
- No. 63: [Name]
- No. 64: [Name]
- No. 65: [Name]
- No. 66: [Name]
- No. 67: [Name]
- No. 68: [Name]
- No. 69: [Name]
- No. 70: [Name]
- No. 71: [Name]
- No. 72: [Name]
- No. 73: [Name]
- No. 74: [Name]
- No. 75: [Name]
- No. 76: [Name]
- No. 77: [Name]
- No. 78: [Name]
- No. 79: [Name]
- No. 80: [Name]
- No. 81: [Name]
- No. 82: [Name]
- No. 83: [Name]
- No. 84: [Name]
- No. 85: [Name]
- No. 86: [Name]
- No. 87: [Name]
- No. 88: [Name]
- No. 89: [Name]
- No. 90: [Name]
- No. 91: [Name]
- No. 92: [Name]
- No. 93: [Name]
- No. 94: [Name]
- No. 95: [Name]
- No. 96: [Name]
- No. 97: [Name]
- No. 98: [Name]
- No. 99: [Name]
- No. 100: [Name]



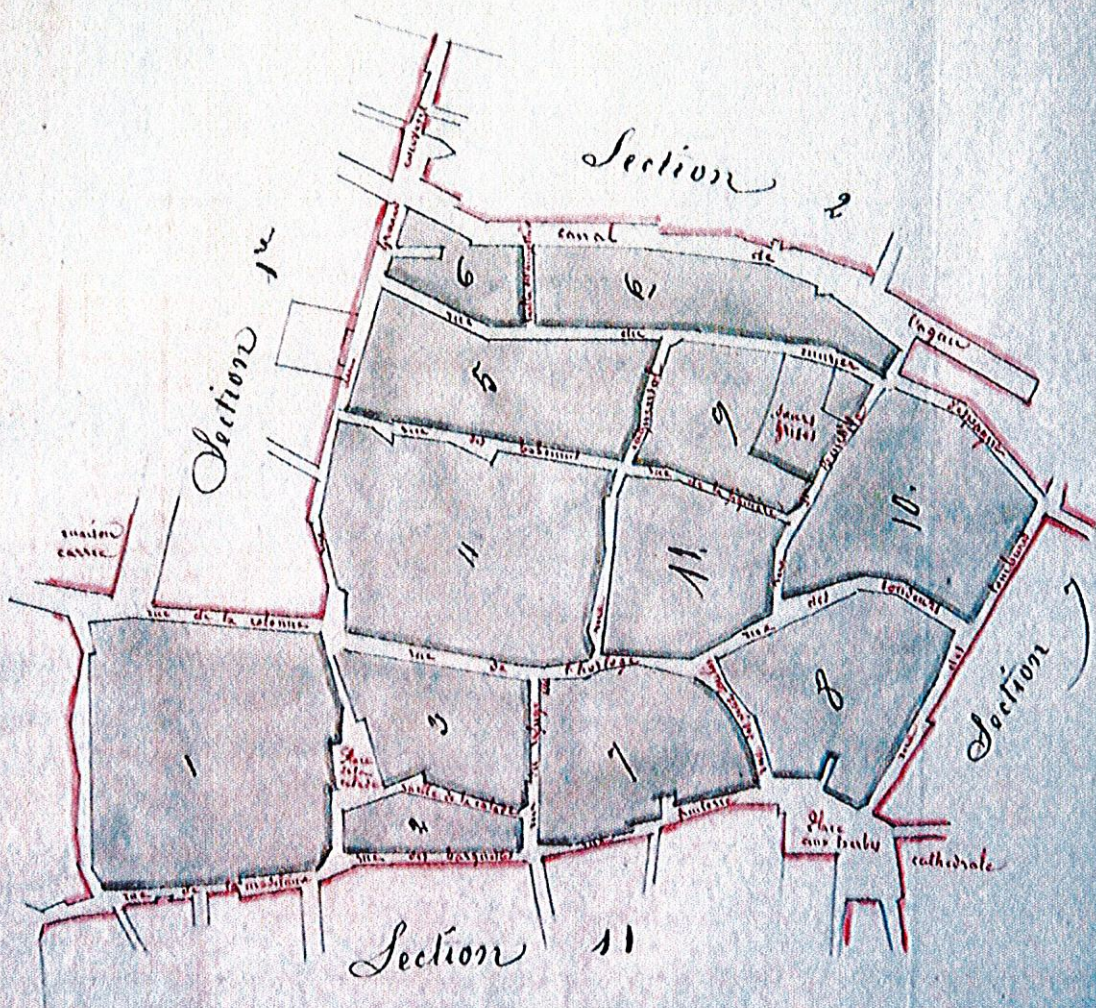
Section 5

Section 5



Division des Sections d'après
la délimitation du 19 avril 1790

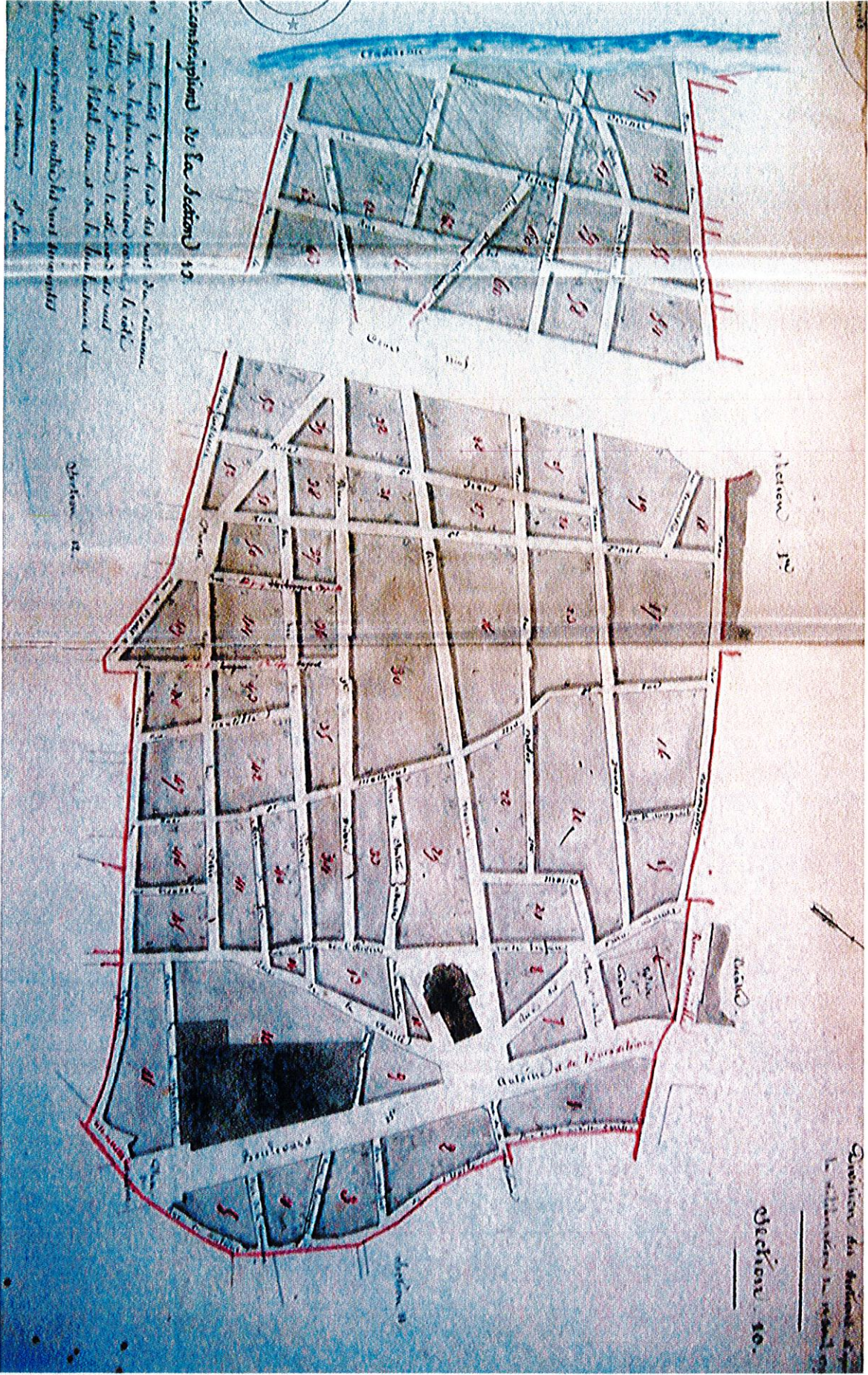
Section 6



Section 6



Section 9



Section 10